

सुस्वागतम्





मत्स्यवाहन महासिद्ध मत्स्येन्द्रनाथ

ॐ

अखिल भारतीय सिमा जागरण मंच

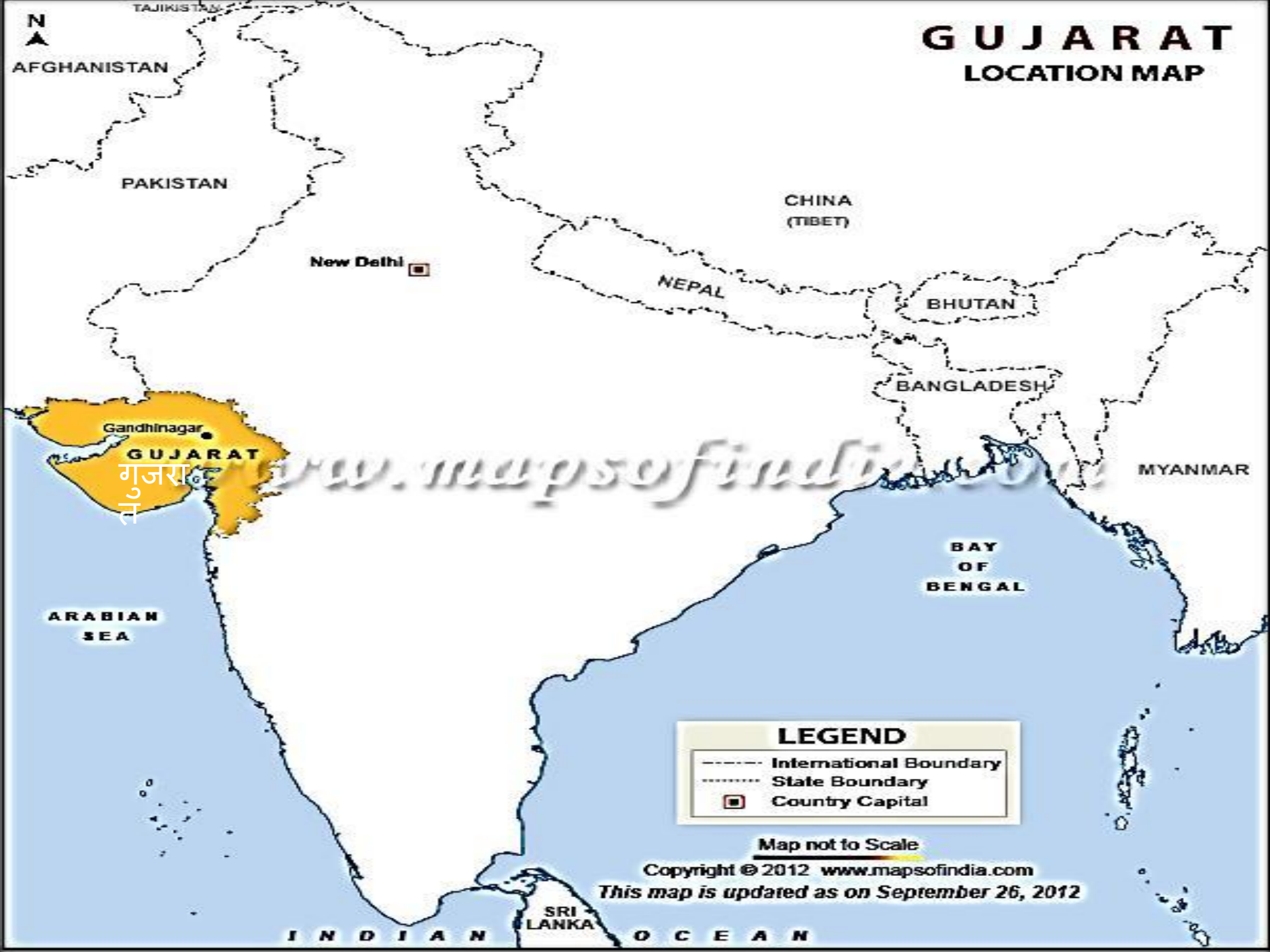
सागर भारती

गुजरात

ગુજરાત નો કુલ કાર્યવિસ્તાર

- કુલ કિ.મી : 1647 k.m
- કુલ વિભાગ : 9
- કુલ જિલ્લા : 16
- કુલ તાલુકા : 44
- કુલ ગામ : 440 (સામખિયાળી તાલુકા ને બાદ કરતા)

GUJARAT LOCATION MAP



New Delhi

CHINA
(TIBET)

NEPAL

BHUTAN

BANGLADESH

MYANMAR

BAY
OF
BENGAL

ARABIAN
SEA

Gandhinagar
GUJARAT
गुजरात

LEGEND

- International Boundary
- State Boundary
- Country Capital

Map not to Scale

Copyright © 2012 www.mapsofindia.com

This map is updated as on September 26, 2012

INDIAN OCEAN

SRI
LANKA



गुजरात

G U J A R A T

www.mapsofindia.com

RAJASTHAN

MADHYA PRADESH

MAHARASHTRA

DADRA &
NAGAR HAVELI



INDIA

Map not to Scale

Copyright © 2010 www.mapsofindia.com
(Last Updated on 10th Dec 2010)

LEGEND

- State Boundary - - - - -
- International Boundary - - -

गुजरात

राज्य मानचित्र

पाकिस्तान

राजस्थान

कच्छ का रण

कच्छ

● भुज

बनासकांठ

● पालनपुर

पाटन

● पाटन

साबरकंठा

● हिम्मतनगर

● महेसाना

अरावली

● मोडासा

महेसाना

● गांधीनगर

महीसागर

● लुनावडा

अहमदाबाद

● खेडा

दाहोद

● दाहोद

सुरेंद्रनगर

● सुरेंद्रनगर

अहमदाबाद

● नडियाद

पंचमहल

● गोधरा

मोरबी

● मोरबी

जामनगर

● जामनगर

अहमदाबाद

● आनन्द

छोटा उदयपुर

● छोटा उदयपुर

खाम्भालिया

● खाम्भालिया

जामनगर

● जामनगर

राजकोट

● राजकोट

बोताद

● बोताद

अहमदाबाद

● आनन्द

आनन्द

● बडोदरा

छोटा उदयपुर

● राजपिपला

भारत

देवभूमि द्वारका

● देवभूमि द्वारका

पोरबन्दर

● पोरबन्दर

राजकोट

● राजकोट

बोताद

● बोताद

अहमदाबाद

● आनन्द

बडोदरा

● बडोदरा

छोटा उदयपुर

● राजपिपला

पोरबन्दर

● पोरबन्दर

राजकोट

● राजकोट

अमरेली

● अमरेली

बोताद

● बोताद

अहमदाबाद

● आनन्द

भरुच

● भरुच

छोटा उदयपुर

● राजपिपला

नर्मदा

● नर्मदा

जूनागढ़

● जूनागढ़

अमरेली

● अमरेली

भावनगर

● भावनगर

अहमदाबाद

● आनन्द

भरुच

● भरुच

छोटा उदयपुर

● राजपिपला

नर्मदा

● नर्मदा

वेरावल

● वेरावल

गिर सोमनाथ

● गिर सोमनाथ

दीव

भरुच

● भरुच

छोटा उदयपुर

● राजपिपला

नर्मदा

● नर्मदा

सूरत

● सूरत

नर्मदा

● नर्मदा

तापी

● तापी

नवसारी

● नवसारी

नर्मदा

● नर्मदा

तापी

● तापी

डांग

● डांग

दमन

● दमन

नर्मदा

● नर्मदा

तापी

● तापी

डांग

● डांग

आहमा

● आहमा

महाराष्ट्र

दादरा और नगर हवेली

संकेत

- अंतर्राष्ट्रीय सीमा
- - - राज्य सीमा
- जिला सीमा
- राज्य मुख्यालय
- जिला मुख्यालय

Map not to Scale

Copyright © 2015 www.mapsofindia.com

(Updated on 17th March, 2015)

मध्य प्रदेश

N

કચ્છ વિભાગ




- વિભાગ : ૬૨૬૭
- જિલ્લા : ૬૨૬૭
- કુલ તાલુકા : ૬ (સામખિયાળી તાલુકા ને બાદ કરતા)
- કુલ ગામ : ૬૨



KACHCHH
TALUKA/TEHSIL MAP

PAKISTAN

Rajasthan 



कच्छ के रण

Rann of Kachchh

लखपत

Lakhpat

नखत्राना

Nakhatrana

अबदाशा

Abdasas

मांडवी

Mandvi

भुज

Bhuj

अंजार

Anjar

मुंद्रा

Mundra

भचाऊ

Bhachau

रापर

Rapar

गंधिधम

Gandhidham

Banas Kantha

Patan

Morvi

Jamnagar

Rajkot

Devbhoomi Dwarka

Legend

-  International Boundary
-  State Boundary
-  District Boundary
-  Taluka/Tehsil Boundary
-  Coastline

0 5 10 20 30 40 Miles

Copyright © 2015 www.mapsofindia.com
(Last Updated on 2nd Sep 2015)

લખપત

1. ચેર નાની
2. ચેર મોટી
3. કપુરસી
4. કોટશ્વર
5. નારાયણ સરોવર
6. કનોજ
7. ગોર મોટી
8. તહેરા
9. હમનખુડી
10. ગુજરીયાના
11. પીપર ખીરસરા

અબડાસા

1. છાછી
2. ધુન્વળ
3. ખુઅડો
4. ક્રમાંડ
5. કડોલી
6. રાપર ગઢવાલી
7. સીન્ધોલી નાની
8. સીન્ધોલી મોટી
9. વામોરી બુડાઈ
10. રાણપુર
11. બુડિયા
12. જખોઉં
13. કોસા
14. મહાદ
15. કરમાળા
16. આકરી મોટી
17. નવા વાસ
18. ગોલે
19. હોથાય

માંડવી

1. નાના ભાડિયા
2. ત્રગડી
3. ગુંદીયાળી
4. માંડવી
5. કાઠડા
6. લઈજા નાના
7. ભાડા
8. પંચાતીયા
9. બાડા
10. બમ્ભાડી

મુન્દ્રા

1. ઉખ્તસેર
2. ભદ્રેસર
3. લૂની
4. ધરબ
5. જર્પરા
6. મુન્દ્રા
7. નાવિચાર
8. ટુંડા
9. સિરાયા
10. બારોઠ

અંજાર

1. ભારાપર
2. ગાંધીધામ
3. મીઠી રોવર
4. ચુડવા
5. કીડાના

ભયાઉ

1. ચીરાય મોટી
2. ચીરાય નાની
3. અમલીયારા
4. જંગી
5. વાન્ધીયા
6. સીકાપુર

કચ્છ નો પ્રવેશદ્વાર

સામખિયાળી તાલુકો

રાજકોટ વિભાગ

- વિભાગ : રાજકોટ
- જિલ્લા : મોરબી
- કુલ તાલુકા : **2**
- કુલ ગામ : **11**



Kachchh
कच्छ

Maliya
मालिया

Surendranagar
सुरेंद्रनगर

Jamnagar
जामनगर

Morvi
मोरवी

Tankara
टंकारा

Wankaner
वांकाणे

Rajkot

Legend



માળિયા

1. હરીપર
2. માળિયા
3. જગસર
4. બગસરા
5. ભવપાર
6. વરસામેડી
7. વાવાનીયા
8. બોડકી

મોરબી

1. રામપર
2. ઉબ્બેત સમ્પર
3. જીન્જુડા

રાજકોટ વિભાગ

- વિભાગ : રાજકોટ
- જિલ્લા : જામનગર
- કુલ તાલુકા : 3
- કુલ ગામ : 25

JAMNAGAR TALUKA/TEHSIL MAP



Kachchh

Gulf of
Kachchh

जोड़ीया
Jodiya

Morvi

Dhrol

धारोल

जामनगर
Jamnagar

लालपुर
Lalpur

कलावाड
Kalavad

Devbhoomi
Dwarka

जाम जोधपुर
Jamjodhpur

Rajkot

Porbandar

0 3 6 12 18 24 Miles

Copyright © 2015 www.mapsindia.com
(Last Updated on 2nd Sep 2015)

Junagadh

Legend

- District Boundary
- Taluka/Tehsil Boundary
- Coastline

જોડિયા

1. બાલાચડી
2. કુનાદ
3. જોડિયા
4. રણજીતપર
5. જામસર
6. ભીમકતા
7. મનમોર
8. કોઠારિયા

લાલપુર

1. જોગવાડ
2. જાનખર
3. સીંગચ

જામનગર સીટી

1. સયના
2. જમુડા
3. ખીજલીયા
4. નવાનગર
5. રોજીબેત
6. ધુંવાવ
7. બેડી
8. ઢીંચડા
9. ખારા બેરાજા
10. બેડ
11. જામનગર
12. સીકા
13. દિગ્વિજય ગ્રામ
14. ગાગવા

રાજકોટ વિભાગ

- વિભાગ : રાજકોટ
- જિલ્લા : દેવભૂમિ દ્વારકા
- કુલ તાલુકા : 3
- કુલ ગામ : 46

રાજકોટ વિભાગ

■ વિભાગ

:

રાજકોટ

■ જિલ્લા

:

દેવભૂમિ દ્વારકા

■ કુલ તાલુકા

:

3

■ કુલ ગામ

:

46



જય દ્વારકાધીશ મંદિર

DEVBHOO MI DWARKA
TALUKA/TEHSIL MAP



0 2.25 4.5 9 13.5 18 Miles

Copyright © 2015 www.mapsofindia.com
(Last Updated on 2nd Sep 2015)

Legend

- District Boundary
- Taluka/Tehsil Boundary
- Coastline

ખંભાલીયા

1. ઐઅદ ટાપુ
2. કાળુભાર ટાપુ
3. નહ અશોતા
4. બેહ
5. વચ્ચાબરા
6. કાલાવડ
7. સીમાની
8. ચુડેશ્વર
9. ગોઈની
10. સેલ્ચ

11. પરોડીયા
12. નાના માંડના
13. નાના આંબલા
14. ભરના
15. વધીહાર

ઓખા મંડળ

1. બેટ
2. સુરજ ખડી
3. આત્ર
4. પોસીત્ર
5. અરમહ્સા
6. પારડી
7. હિમાંસુર
8. ભીમના
9. હમુસાર
10. શામ્લાસર

11. રાજપુર
12. મોજપ
13. મકાનપુર
14. શિવરાજપુર
15. ખાતુંબા
16. અંજારી
17. તુપની
18. દ્વારકા મૂળ
19. બરડિયા
20. વઘ
21. ગોહિન્જા
22. નવી ઘેવાદ
23. મારીપુર
24. ઓખામંડી
25. કુરંગા

કલ્યાણપુર

1. સુઈ નેસ
2. ગોજી નેસ
3. ભોગત
4. નાવાદ્ર
5. લાંબા
6. ગાંધવી

જૂનાગઢ વિભાગ

- વિભાગ : જૂનાગઢ
- જિલ્લા : પોરબંદર
- કુલ તાલુકા : 1
- કુલ ગામ : 31



PORBANDAR TALUKA/TEHSIL MAP

Devbhoomi
Dwarka

Jamnagar

Rajkot

Porbandar
पोरबंदर

राणावाव
Ranavav

कटीआना
Kutiya

www.mapsindia.com

Junagadh

Legend

- District Boundary
- Taluka/Tehsil Boundary
- Coastline

0 1.5 3.5 7 10.5 14 Miles

Copyright © 2015 www.mapsindia.com
(Last Updated on 2nd Sep 2015)

પોરબંદર

1. મિયાની
2. ટુકડા મિયાની
3. સખ્પુર
4. વિસાવાડા
5. પાલખડા
6. રાતડી
7. બરડિયા
8. શ્રીનગર
9. કુછડ
10. ઝવેર
11. પોર્બંદર
12. બોખિયા
13. ખપત
14. છાયા
15. રતનપર

16. ઓડદર
17. ટુકડા ગોસા
18. ગોસા
19. રાજપર
20. ચીકાસા
21. નવી બંદર
22. રતીય
23. ઉન્તાડા
24. બતેજ
25. મોયા
26. ગોર્સર
27. કડછ
28. મંડર
29. પતા
30. ચીન્ગરીયા
31. માધવપુર

જૂનાગઢ વિભાગ

- વિભાગ : જૂનાગઢ
- જિલ્લા : જૂનાગઢ
- કુલ તાલુકા : 2
- કુલ ગામ : 25

JUNAGADH TALUKA/TEHSIL MAP



0 2.25 4.5 9 13.5 18 Miles

Legend

- District Boundary
- Taluka/Tehsil Boundary
- Coastline

માંગરોળ

1. અંત્રોલી
2. દિવસઆ
3. સંગવાળા
4. શીલ
5. લોહજ
6. રહીજ
7. મકતુપુર
8. માંગરોળ
9. શાપુર
10. શેરિયાજ
11. અરેના
12. ખોદડા

માળિયા

1. જુહાપુર
2. ચોરવાડ
3. કનેક
4. વિસંવેઈ
5. સુખપુર
6. શાંતિપૂર
7. જનુદા
8. બરુલા
9. દાન્ટેરી
10. અચ્છ

11. પીપળવા
12. લાઇડી
13. અકળા ગીર

જૂનાગઢ વિભાગ

- વિભાગ : જૂનાગઢ
- જિલ્લા : ગીર સોમનાથ
- કુલ તાલુકા : 4
- કુલ ગામ : 33



GIR SOMNATH TALUKA/TEHSIL MAP



Junagadh

Amreli

तलाला

Talala

ऊना

Una

सुत्रपाडा

Sutrapada

कोडीनार

Kodinar

Daman
and Diu

दीव

Legend

- State Boundary
- District Boundary
- Taluka/Tehsil Boundary
- Coastline

0 1.75 3.5 7 10.5 14 Miles

પાટણ વેરાવળ

1. વડોદરા ડોડીયા
2. આદરી
3. નવાપરા
4. ડરી
5. વેરાવળ
6. પાટણ

સુત્રાપાડા

1. લાતી
2. કદવાર
3. સુત્રાપાડા
4. વડોદરા ઝાલા
5. થોરડી
6. ધામળેજ
7. કન્જોતા

કોડીનાર

1. મૂળ કારકા
2. પનાદાર
3. પીપળી
4. દમ્ભી
5. છરા
6. માલસરમ
7. કાજ
8. વેલન

ઉંના

1. કોબ
2. ભીન્ગ્રના
3. તાળ
4. પાલડી
5. ઓળવાન
6. વાન્સોજ
7. નળિયા માંડવી
8. નંદન
9. નવબંધન
10. સેન્જલીયા
11. ખેડા
12. સૈયદ રાજપરા

ભાવનગર વિભાગ

- વિભાગ : ભાવનગર
- જિલ્લા : અમરેલી
- કુલ તાલુકા : 2
- કુલ ગામ : 14



AMRELI TALUKA/TEHSIL MAP

Rajkot

Botad

Babra

बाबरा

लाठी

Lathi

Kunkavav
Vadia

कुनकवाव वाडिया

Amreli

अमरेली

लिलिया

Lilia

Bagasara

बगसरा

Junagadh

Bhavnagar

सावरकुंडला

Savar
Kundla

धारी

Dhari

खामभा

Khambha

राजुला

Rajula

Gir Somnath

Jafrabad

जाफरबाद

Legend

- District Boundary
- Taluk a/ Tehsil Boundary
- Coastline

0 2.75 5.5 11 16.5 22 Miles

Copyright © 2015 www.mapsofindia.com
(Last Updated on 1st Sep 2015)

જા ફરાબાદ

1. ધરાબંદર
2. રહીસા
3. બાલાના
4. વધેરા
5. જા ફરાબાદ
6. બાબરકોટ
7. વરહસ્વરૂપ
8. ભાન્કોદર
9. શિયાલ્બેત

રાજુલા

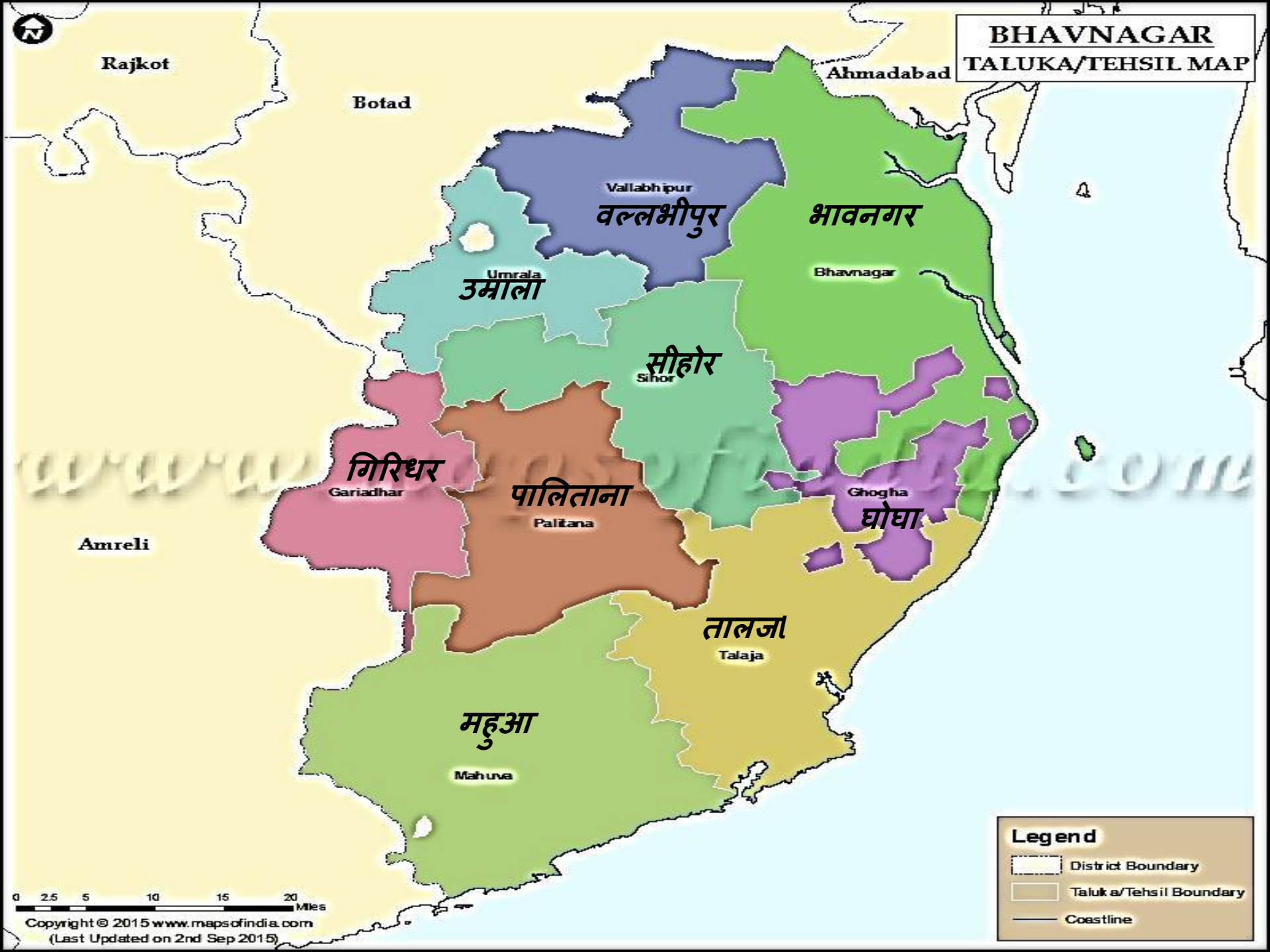
1. કોવાયા
2. રામપરા
3. ચાંચ
4. ખેરા
5. પટવા

ભાવનગર વિભાગ

- વિભાગ : ભાવનગર
- જિલ્લા : ભાવનગર
- કુલ તાલુકા : 4
- કુલ ગામ : 58



**BHAVNAGAR
TALUKA/TEHSIL MAP**



0 2.5 5 10 15 20 Miles

Copyright © 2015 www.mapsofindia.com
(Last Updated on 2nd Sep 2015)

Legend

- District Boundary
- Taluka/Tehsil Boundary
- Coastline

મહુવા

1. ડોળીયા
2. દુધેરી
3. ગુજરાડા
4. ખરેડ
5. ગઢડા
6. રાજપર
7. વાઘનગર
8. નિકોલ
9. નૈપ
10. કલસર

11. દયાળ
12. ઊંચા નીચા કોટડા

તબાજા

1. બમ્ભોર
2. મેથલા
3. મધુવન
4. ઝાહઝ્મેર
5. રાજપરા નવા
6. ગધુલા
7. રેલીયા
8. આંબલા
9. નીચડી
10. ખંઢેરા
11. સરતાનપર
12. તરસરા
13. પદની ગોહિલ
14. ચોપડા
15. માથુવડા
16. ભારાપર
17. અલંગ
18. સોસીયા
19. માંડવા
20. જસપરા
21. મીઠી વી

ઘોઘા

1. ભાન્થલ
2. ગોરીયાળી
3. કાટલાં
4. છાયા
5. ભવાનીપર
6. મોરચંદ
7. પાડવા
8. માંતેકવદર
9. હોઈડળ
10. કુડા


11. ઘોઘા સીટી
12. પિરામ

ભાવનગર

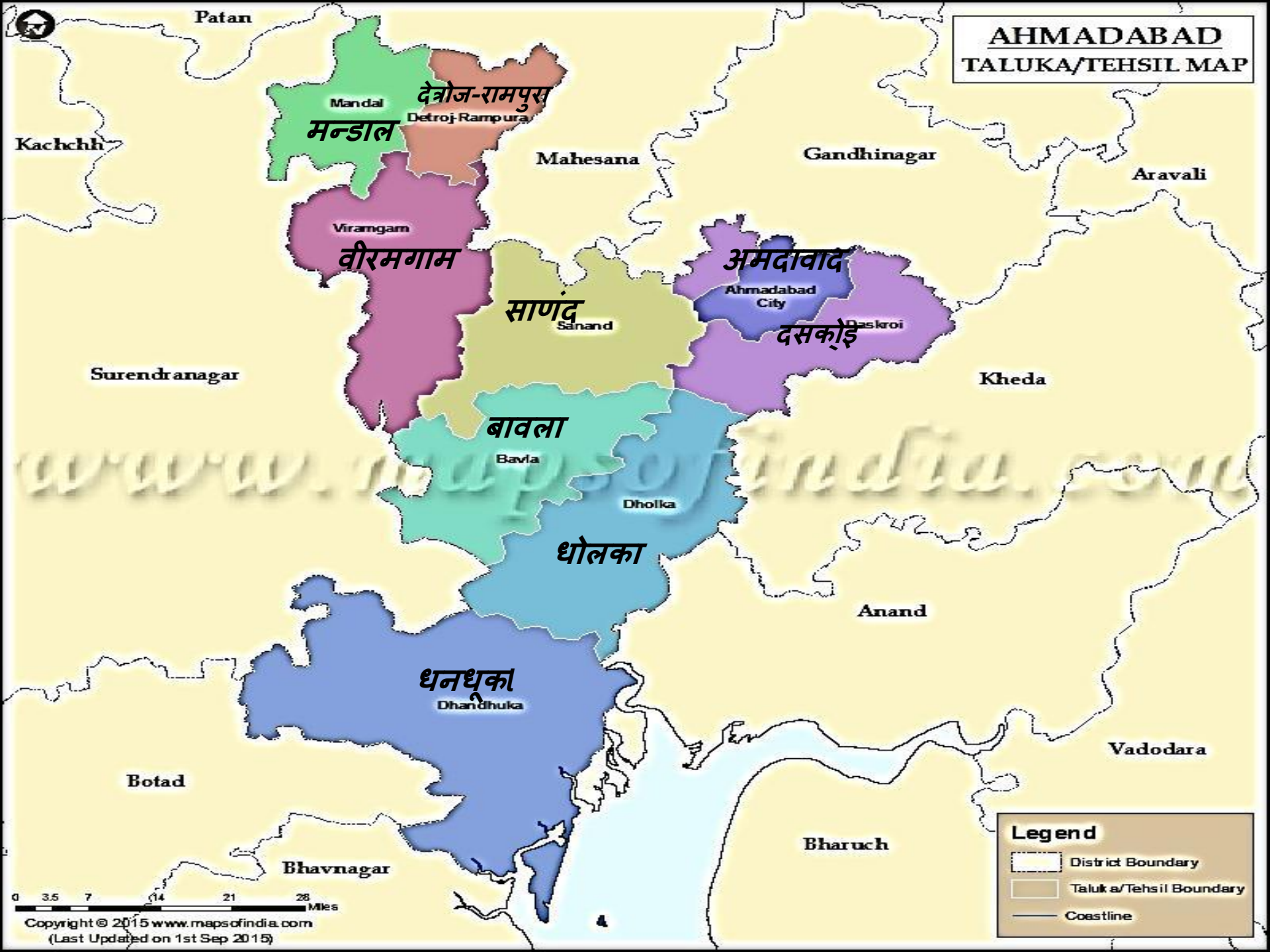
1. લાખંકા
2. થોલ્સર
3. ખડસલીયા
4. હાથ:
5. ભાદ્રેડીયા
6. કોળીયાક
7. ગુંદી
8. નવા રતનપર
9. જુના રતનપર
10. બાથ
11. ખાર
12. નારબાદ
13. ગુંદાળા

સુરેન્દ્રનગર વિભાગ

- વિભાગ : સુરેન્દ્રનગર
- જિલ્લા : ધંધુકા
(અમદાવાદ ગ્રામ્ય)
- કુલ તાલુકા : 1
- કુલ ગામ : 7



AHMADABAD TALUKA/TEHSIL MAP



Legend

- District Boundary
- Taluka/Tehsil Boundary
- Coastline

0 3.5 7 14 21 28 Miles

Copyright © 2015 www.mapsindia.com
(Last Updated on 1st Sep 2015)

धोलैरा

1. बवालीयार
2. अंभी
3. भीन्गत्पुर
4. भाएगढ
5. महटेवपुरा
6. रहतालव
7. आंबली ना भाथा

નડીયાદ વિભાગ

- વિભાગ : નડીયાદ
- જિલ્લા : આણંદ
- કુલ તાલુકા : 2
- કુલ ગામ : 23



ANAND TALUKA/TEHSIL MAP

Ahmadabad

Kheda

Umreth

उमरेठ

Sojitra

सोजीत्रा

तारापुर

Tarapur

Anand

आनंद

Petlad

पेटलाद

आंकलाव

Anklav

बोरसद

Borsad

Khambhat

खंभात

Vadodara

Bharuch

Legend

- District Boundary
- Taluk a/Tehsil Boundary
- Coastline

0 2 4 8 12 16 Miles

Copyright © 2015 www.mapsofindia.com
(Last Updated on 1st Sep 2015)

ખંભાત


1. મીતલી
2. તરકપુર
3. વડગામ
4. વિનાજ
5. નવાગામ બારા
6. લુંનેજ
7. ખંભાત
8. મેતપુર
9. વાસના
10. રાલજ
11. રાજપુર
12. ખાદોથી
13. હરીપુરા
14. ધુવારણ

બોરસદ

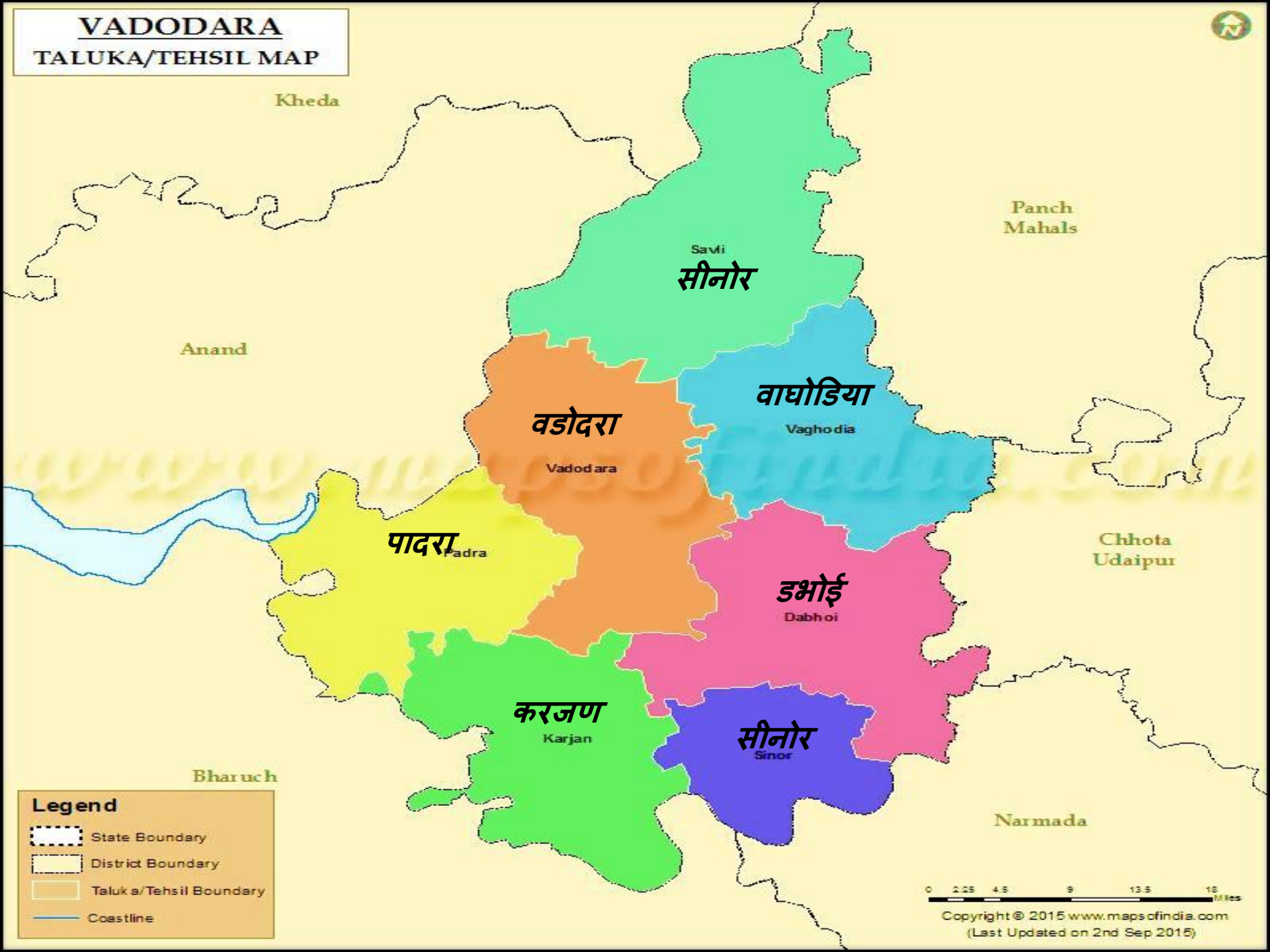
1. વિરસદ
2. જંત્રાલ
3. બનેજડા
4. કન્ધોતી
5. કણભા
6. કથાના
7. ડાલી
8. કાજુ
9. બદલપુર

વડોદરા વિભાગ

- વિભાગ : વડોદરા
- જિલ્લા : વડોદરા
- કુલ તાલુકા : 1
- કુલ ગામ : 9



VADODARA TALUKA/TEHSIL MAP



Kheda

Panch Mahals

Anand

Savli
सीनोर

वडोदरा
Vadod ara

वाघोडिया
Vagho dia

पादरा
Padra

Chhota Udaipur

डभोई
Dabhoi

करजण
Karjan

सीनोर
Sinor

Bharuch

Narmada

Legend

- State Boundary
- District Boundary
- Taluk a/Tehsil Boundary
- Coastline

0 2.25 4.5 9 13.5 18 Miles

Copyright © 2015 www.maps of india .com
(Last Updated on 2nd Sep 2015)

પાદરા

1. તિથોર
2. કરખડી
3. દુધવાળા
4. બ્રહ્માંન્વાસી
5. માસર
6. કન્ઝટ
7. સંપત
8. દનોલી
9. નિદ્રા

વડોદરા વિભાગ

■ વિભાગ : વડોદરા

■ જિલ્લા : ભરૂચ

■ કુલ તાલુકા : 3

■ કુલ ગામ : 34

Bhrigu Rishi Temple



**BHARUCH
TALUKA/TEHSIL MAP**



Legend

- District Boundary
- Taluka/Tehsil Boundary
- Coastline

0 2.25 4.5 9 13.5 18 Miles

જંબુસર

1. વાલીપોરે
2. સરોદ
3. નાહર
4. કવિ
5. મહામાંદૂર કંબોઈ
6. દેગામ
7. ગોલાલ
8. મુરદૂર નેજા
9. સિગમ
10. ઝામડી
11. છિદ્ર
12. ભડકોદરા
13. માલ્દોરે
14. દેવલા
15. નાદા
16. અસરસા

વાગરા

1. ગાંધાર
2. મુલેર
3. અલાદર
4. પનીઅદરા
5. પાદરીયા
6. દહેજ
7. લખીગામ
8. લુવારા
9. જાગેશ્વર
10. અમ્ભેતા
11. સુવા

હાંસોટ

1. પારડી
2. અમ્બેતા
3. કતપોર
4. વમલેશ્વર
5. જેત્પોર
6. સમળી
7. કન્તીયાજળ

સુરત વિભાગ

- વિભાગ : સુરત
- જિલ્લા : સુરત
- કુલ તાલુકા : 3
- કુલ ગામ : 22



SURAT TALUKA/TEHSIL MAP



ઓલપાડ

1. પારડી ઝાંખરી
2. કંરંજ
3. નેશ
4. જીનોદ
5. મોર
6. ભાગવા
7. દાંડી
8. લવાઇ
9. અધોર
10. ભાન્દુત

11. પીન્જીત
12. તેના

યોરાસી

1. વણસવા
2. દામકા
3. ભટલાઈ
4. રાજગારી
5. સુંવાલી
6. મોરા
7. હજીરા

સુરત સીટી

1. ડુમસ
2. સુલતાનાબાદ
3. ભીમપોર

નવસારી વિભાગ

- વિભાગ : નવસારી
- જિલ્લા : નવસારી
- કુલ તાલુકા : 2
- કુલ ગામ : 10



NAVSARI TALUKA/TEHSIL MAP



Surat

Tapi

जलालपुर
Jalalpore

नवसारी
Navsari

गनदेवी
Gandevi

चीखली
Chikhli

बांसडा
Bansda

The Dangs

Valsad

Maharashtra

Legend

- State Boundary
- District Boundary
- Taluka/Tehsil Boundary
- Coastline

0 1.75 3.5 7 10.5 14 Miles

Copyright © 2015 www.mapsofindia.com
(Last Updated on 2nd Sep 2015)

જલાલપોર

1. ઢાંતી
2. ઉમ્મત
3. દિપલા
4. વણસી
5. બોરસી
6. સામાપોર
7. ઢાંડી
8. ઓન્જલ
9. કૃષ્ણપુર

ગણદેવી

૧. મેંધર

નવસારી વિભાગ

- વિભાગ : નવસારી
- જિલ્લા : વલસાડ
- કુલ તાલુકા : 4
- કુલ ગામ : 30





**VALSAD
TALUKA/TEHSIL MAP**

Navsari

वलसाड
Valsad

धरमपुरा
Dharampur

पारडी
Pardi

दमण
Daman
and Diu

उम्रगाम
Umbergaon

Dadra and
Nagar Haveli

कप्रादा
Kaprada

Maharashtra

Legend

- State Boundary
- District Boundary
- Taluka/Tehsil Boundary
- Coastline

0 1.5 3 6 9 12 Miles

વલસાડ

1. કકવાડી દાંતી
2. દાંડી
3. ભાગળ
4. ભળેલી જગાલાલા
5. ભાગડાવડા
6. તીથલ
7. સુરવાડા
8. મગોદ
9. મગોદ ડુંગરી

પારડી

1. ઉમરસાડી
2. ઉદવાડા
3. કોલક
4. સરણ

वापी

1. तरफ़्पई
2. कुंता
3. बलीठा
4. यला
5. वापी

ઉમરગામ

1. મોહન
2. પાલી કરમબેલી
3. કલાઈ
4. ફંસા
5. કલગામ
6. મરોલી
7. તબ્બામ
8. સેરોંડા
9. નારગોલ
10. ઉમબેર્ગાઓ
11. દેહરી
12. ગોવડા

કેન્દ્રશાષિત પ્રદેશ

❖ ઈવ

1. ઘોઘલા
2. બાંકાવાળા
3. કુદમ
4. બચવાળા
5. મલાલા
6. ચક્રતીર્થ

❖ દમન

1. જાનીવાકળ
2. ભીમપુર
3. મારવાદ
4. મોટી દમન
5. દમનવાળા
6. નૈલા પાર્ડી
7. થાના પાર્ડી

કેન્દ્રશાષિત પ્રદેશ

■ વિભાગ : જૂનાગઢ

■ જિલ્લા : ગીર સોમનાથ

■ તાલુકા : કોડીનાર

■ ગામ : દીવ

■ કુલ ગામ : 6

■ વિભાગ : નવસારી

■ જિલ્લા : વલસાડ

■ તાલુકા : પારડી

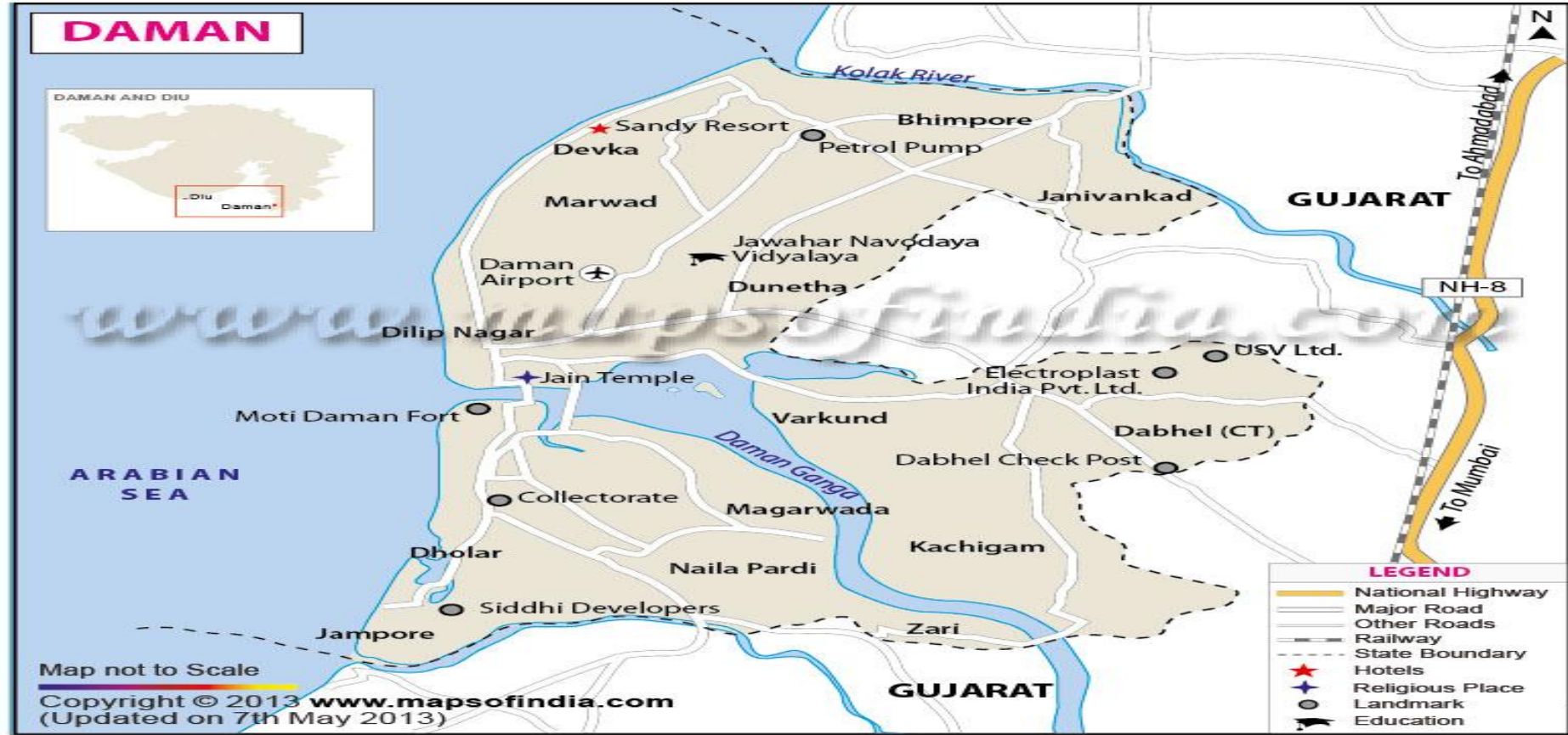
■ ગામ : દમન

■ કુલ ગામ : 7

DIU



DAMAN





भारतमाता की जय
भारतमाता की जय